



しんしのつサイクリングロードマップ

SHINSHINOTSU CYCLING ROAD MAP



発行/新篠津村

SHINSHINOTSU CYCLING ROAD MAP

しんしのつサイクリングロードマップ



走行マナー

- 走行時は車や歩行者に十分注意しましょう。
- 歩道を通行する場合は歩行者優先、必ず徐行しましょう。
- ヘッドフォン、携帯電話、傘は走行中使用禁止です。
- 車道の右側走行や飲酒運転は禁止です。
- 暗い場所での走行時は必ず前後のライトを点灯しましょう。
- グループで走る場合は1列で走行しましょう。
- 信号の遵守と一時停止・安全確認をしましょう。

交通ルールを守り、安全運転を心がけましょう。

事故などの緊急時には119(救急車・消防)・110(警察)に必ずご連絡ください。

持ち物リスト

- ヘルメット
- サングラス
- シューズ
- ボトル
- 補給食
- 携行工具一式
- スペアチューブ
- 雨具(ウインドブレーカーなど)
- 携帯電話
- ライト類(リフレクター含む)
- ベル
- パンク修理パッチ
- 保険証
- 救急用具(絆創膏・消毒液など)

村内にメンテナンス箇所がありませんので、事前にメンテナンスをして持ち込みましょう。

休憩ポイント

- A 北村農園**
住所 石狩郡新篠津村第41線16番地
TEL 0126-57-2406
- B 造り家**
住所 石狩郡新篠津村第35線北32番地
TEL 0126-58-3532
- C 大塚ファーム**
住所 石狩郡新篠津村第36線南42番地
TEL 0126-57-2573
- D しんしのつ天文台**
住所 石狩郡新篠津村第48線北17番地
TEL 0126-57-2111

アクティビティ

◆ しんしのつ天文台
道内初フルオープン式天文台。田畑に囲まれ周囲に高い建物が無く、まるで星に包まれるような感覚になる雰囲気抜群の天文台です。

住所 石狩郡新篠津村第48線北17番地
TEL 0126-57-2111

営業時間 火曜日(予約のみ)・金曜日・土曜日
20:00~22:00(4~8月)、19:00~21:00(9~10月)、18:00~20:00(11月)

◆ 道の駅しんしのつ (しんしのつ温泉たっぷの湯)
温泉、レストラン、キャンプ場、釣り、農産品直売所など様々なアクティビティを楽しめ、宿泊施設も兼ね備えた新篠津村の観光拠点です。

住所 石狩郡新篠津村第45線北2番地
TEL 0126-58-3166

入浴時間 6:00~22:00(最終入場21:30)

◆ 大塚ファーム
農業、化学肥料を使わない野菜の収穫体験(トマトなど)が楽しめます。見学中はそのままでも食べ放題! 要予約(7日前まで)

住所 石狩郡新篠津村第36線南42番地
TEL 0126-57-2573

時間 9:00~12:00、13:00~17:00のいずれか(収穫体験の所要時間は約1時間半)

◆ 新篠津グライダー滑空場
圧巻の風景! 鳥のように村を飛び越え、上空からの広がる田園風景の美しさを味わってください。体験搭乗可能。

住所 石狩郡新篠津村第46線北11番地
TEL 札幌航空協会/080-6083-6302

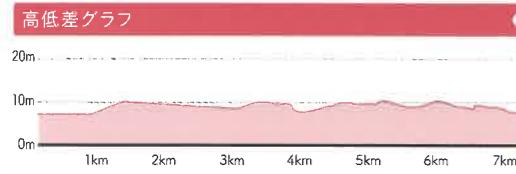
活動日 日曜日・祝日(シーズン中)
※詳しくは札幌航空協会へお問合せください

1 し の つ 湖 1 周 ファミリーコース

ママチャリでもチャレンジできるファミリー向けコースです。

新篠津のシンボル、しのつ湖を1周するお手軽なコースです。ママチャリやレンタサイクルでの挑戦も可能で、交通量が少なく安全な道はファミリーにも最適です。新篠津が誇る美しい田園風景を、お気軽にお楽しみいただけます。

- スタート・ゴール地点／道の駅しんのつ
- 場所／北海道石狩郡新篠津村第45線～第46線
- 走行距離／7.3km
- 最大標高差／2m
- 平均斜度／全体:0% 上り:0% 下り:0%
- 獲得標高／上り:0m 下り:0m
- 想定所要時間／約29分



コース詳細はこちら

RIDE WITH GPS
しのつ湖1周ファミリーコース
<https://ridewithgps.com/routes/45240168>

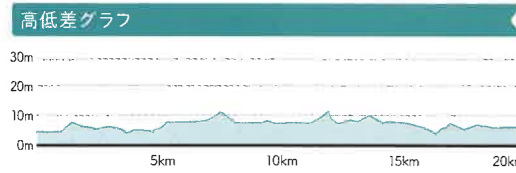


2 初級 / 田園風景エンジョイコース

新篠津の田園風景を満喫する初級コースです。

新篠津の美しい田園風景を満喫するコースです。起伏がなく交通量も少ない新篠津は、サイクリング初心者の方でも走りやすいことこの上なし。一面に広がる広大な田畑は季節ごとに美しく表情を変え、いつ訪れても飽きることはありません。

- スタート・ゴール地点／道の駅しんのつ
- 場所／北海道石狩郡新篠津村第45線
- 走行距離／20.4km
- 最大標高差／6m
- 平均斜度／全体:0% 上り:0% 下り:0%
- 獲得標高／上り:0m 下り:0m
- 想定所要時間／約1時間21分



コース詳細はこちら

RIDE WITH GPS
初級 / 田園風景エンジョイコース
<https://ridewithgps.com/routes/45240207>




3 中級 / 新篠津満喫ミドルコース

新篠津自慢の広大な田園風景を快走！収穫体験も楽しめる中級コースです。

石狩平野に位置する新篠津は、稲作をはじめ北海道屈指の農業地帯です。美しく整備された田畑を眺めてサイクリングを楽しみ、季節によっては農業体験も楽しめる、新篠津を満喫するコースです。

- スタート・ゴール地点／道の駅しんのつ
- 場所／北海道石狩郡新篠津村第45線～第46線
- 走行距離／28.6km
- 最大標高差／6m
- 平均斜度／全体:0% 上り:0% 下り:0%
- 獲得標高／上り:0m 下り:0m
- 想定所要時間／約1時間54分



コース詳細はこちら

RIDE WITH GPS
中級 / 新篠津満喫ミドルコース
<https://ridewithgps.com/routes/45240231>

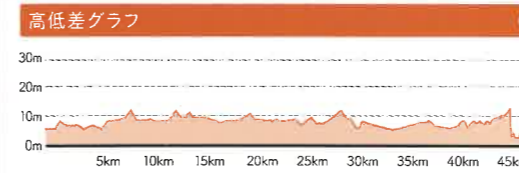


4 上級 / 地平線チャレンジコース

新篠津が誇る地平線の絶景と、快適な道路を楽しむ上級コースです。

新篠津の圧倒的なスケールの田園風景を満喫するロングコースです。地平線が見える直線区間は圧巻のスケール感です。美しい田畑と、防風林や遠くの方々の山々とのコントラストもお楽しみください。

- スタート・ゴール地点／道の駅しんのつ
- 場所／北海道石狩郡新篠津村第45線
- 走行距離／48.6km
- 最大標高差／8m
- 平均斜度／全体:0% 上り:1.2% 下り:2.8%
- 獲得標高／上り:3m 下り:7m
- 想定所要時間／約3時間14分



コース詳細はこちら

RIDE WITH GPS
上級 / 地平線チャレンジコース
<https://ridewithgps.com/routes/45240250>



- 凡例
- スタート・ゴール地点 START/GOAL
 - 交通量多い
 - 注意箇所
 - ビューポイント
 - トイレ
 - 進行方向
 - 上り坂箇所
 - 折返し地点
 - 休憩ポイント
 - サイクルショップ